

## PREVIS DU 13 DECEMBRE 2013

Prévis des modèles GFS et CEP pour le vent

Prévis Météo France pour le temps sensible

Prévis de Prévimer pour les vagues

### SAMEDI 14

Vent de Sud/ Sud Ouest 10/15nds le matin.

Fraichissant 15/22nds de secteur Sud l'après-midi, rafales 30nds

Hauteur des vagues dans la baie : 0,25 à 1,25m de S

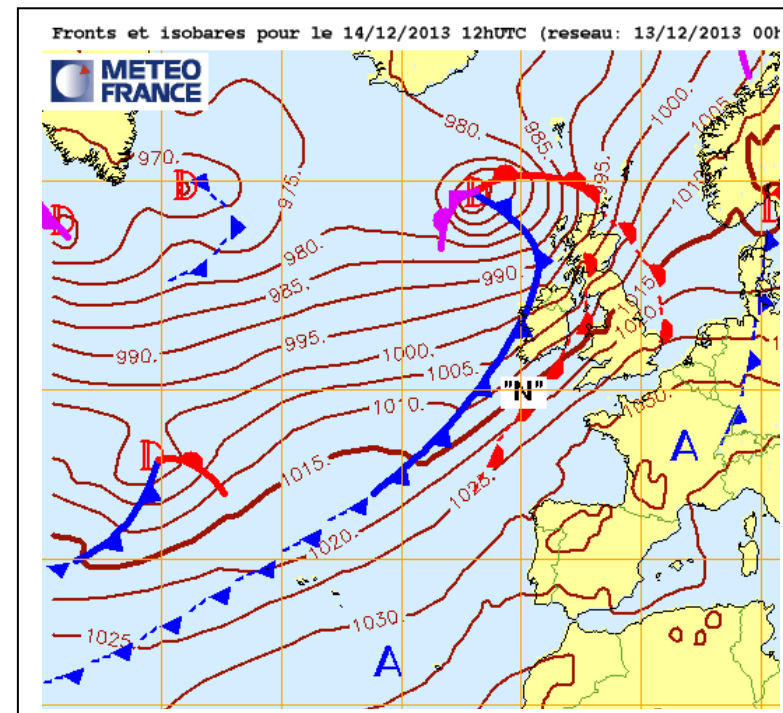
Marée descendante à partir de 15H (coef 67)

Hauteur des vagues à l'extérieur de la baie : 1,5 à 3m de SO

(Houle primaire à l'extérieur de la baie : 1,5 à 2,75m d'O. Période 14/16s)

Les brumes du petit matin se dissipent rapidement mais les nuages élevés deviennent de plus en plus épais et c'est un ciel couvert qui l'emporte sur l'ensemble de notre littoral dans l'après-midi.

Températures maximales de 12 ou 13 degrés.



## DIMANCHE 15

Une perturbation atténuée traverse le département.

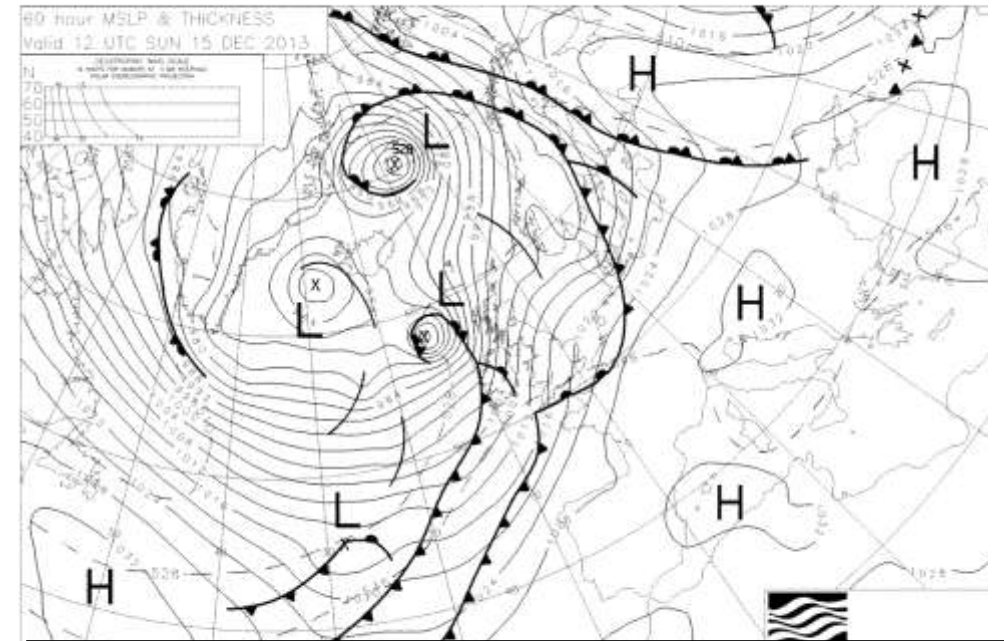
Vent de sud-ouest 16/20nds le matin, rafales 25/30nds  
18/22nds l'après-midi, rafales 30/35nds

Hauteur des vagues dans la baie : 0,5 à 1,5m de S  
Marée descendante à partir de 15H30 (coef 72)

Hauteur des vagues à l'extérieur de la baie : 2 à 3,25m de OSO  
(Houle primaire à l'extérieur de la baie : 1,5 à 2,75m d'O. Période 14/16s)

Les pluies sont faibles et éparpillées et concernent essentiellement le pays de Lorient.

Températures minimales de 9 à 11 degrés. Températures maximales de 12 à 13 degrés.



## MARDI 17

Accalmie entre deux dépressions

Vent de secteur Nord Ouest, 5/10nds le matin,  
mollissant vers la mi-journée,  
S'orientant Sud Est l'aprem en se renforçant 5/10nds.

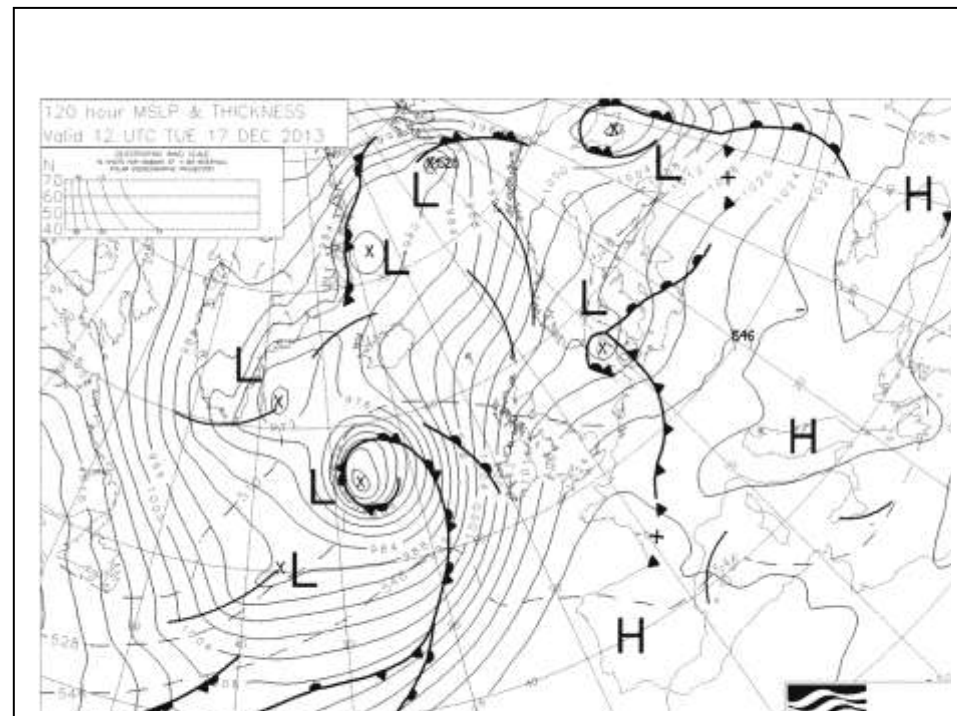
Hauteur des vagues dans la baie : 0,25 à 1m de S

Marée montante de 11H à 16H45 (coef 79)

Hauteur des vagues à l'extérieur de la baie : 1,5 à 2,50m de SO  
(Houle primaire à l'extérieur de la baie : 1 à 2,50m d'O. Période 13/15s)

Le temps s'améliore. Les éclaircies reviennent dans un ciel variable.

Températures minimales voisines de 10 degrés. Températures maximales de 12 ou 13 degrés.



## MERCREDI 18

Vent de sud/sud-ouest, 20/30nds le matin, rafales 35/45nds  
28/35nds l'aprem, rafales 45/50nds

Hauteur des vagues à l'extérieur de la baie : 2 à 4m

Marée montante de 11H30 à 17H15 (coef 80)

Le temps s'annonce maussade et pluvieux

Températures minimales : 7 à 9 degrés.

Températures maximales : 11 à 13 degrés

## Quiberon (Port-Haliguen) ☆

7h20

Date	Heure	Hauteur	Coeff.
	01h07	4,30m	54
Jeu. 12	06h42	1,70m	
	13h23	4,45m	55
	19h15	1,65m	
Ven. 13	02h00	4,45m	58
	07h46	1,60m	
	14h16	4,55m	60
	20h14	1,55m	
Sam. 14	02h42	4,60m	64
	08h43	1,50m	
	14h58	4,65m	67
	21h06	1,45m	
Dim. 15	03h17	4,75m	70
	09h33	1,35m	
	15h35	4,80m	72
	21h51	1,35m	
Lun. 16	03h49	4,90m	75
	10h18	1,25m	
	16h10	4,90m	77
	22h32	1,25m	
Mar. 17	04h22	5,00m	78
	10h58	1,20m	
	16h44	4,95m	79
	23h08	1,25m	
Mer. 18	04h55	5,00m	80
	11h34	1,15m	
	17h17	4,95m	80
	23h43	1,25m	

PM : Pleine Mer

BM : Basse Mer